











**VERKEHR UND  
TECHNISCHE INFRASTRUKTUR**

**Plan 18**  
Verkehrnetz

- Strassennetz**
-  Bundesautobahn A72
  -  Bundesstraße
  -  Staatsstraße
  -  Kreisstraße
  -  Bahnlinie

- weitere Planzeichen**
-  Stadt-/Ortsteile
  -  Bebauung
  -  Gewässer